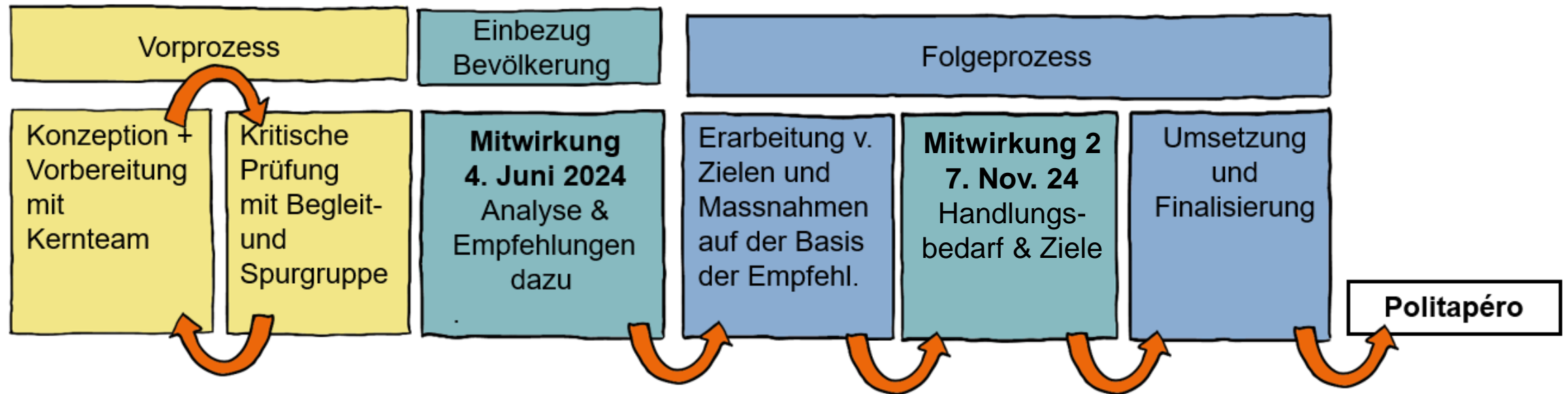


# Freiraumkonzept Spreitenbach

4. Juni 2024, Turnhalle Boostock

## Foto-Protokoll

# Mitwirkung Freiraumkonzept Spreitenbach



# Wichtigste Rückmeldungen und Hinweise

52

Begegnungszone 1-100 J.  
Stadtpark

- EIN GROSSER PARK FÜR ALLE
- BEWEGUNGSMÖGLICHKEITEN FÜR VERSCH. ALTERSGRUPPEN (KINDER, JUGENDLICHE, SENI.)
- GEGEBTE SPIELPLÄTZE
- BEGRÜNEN - WASSERSTELLE
- PARKCAFFEE/KIOSK
- SKATEPARK OD. PUMPTRACK (GEBIET FÜR KINDER ZU ZUGELASSEN)

Begegnungszonen für alle  
Altersklassen / Stadtpark

Begegnungszonen die alle Altersstufen abdecken  
(Spielplätze sind bereits genug vorhanden)

Plätze für alle Generationen  
Spielplätze genügend vorhanden.

37

Mehr Grün

- PLÄTZE BEGRÜNEN
- KEINE NEUEN BETONPLÄTZE
- BESTEHENDE FLÄCHEN AUFWERTEN

Mehr Grün und Attraktiv  
gestaltet sowie unterhalten!

Mehr Grünstrukturen und Parks, mit  
Sitzgelegenheiten + WC's + Abfallimer +  
Kerpflegung + Dachbegrünungen

Begrünung von Flachdächern

Mehr grün anstatt Beton



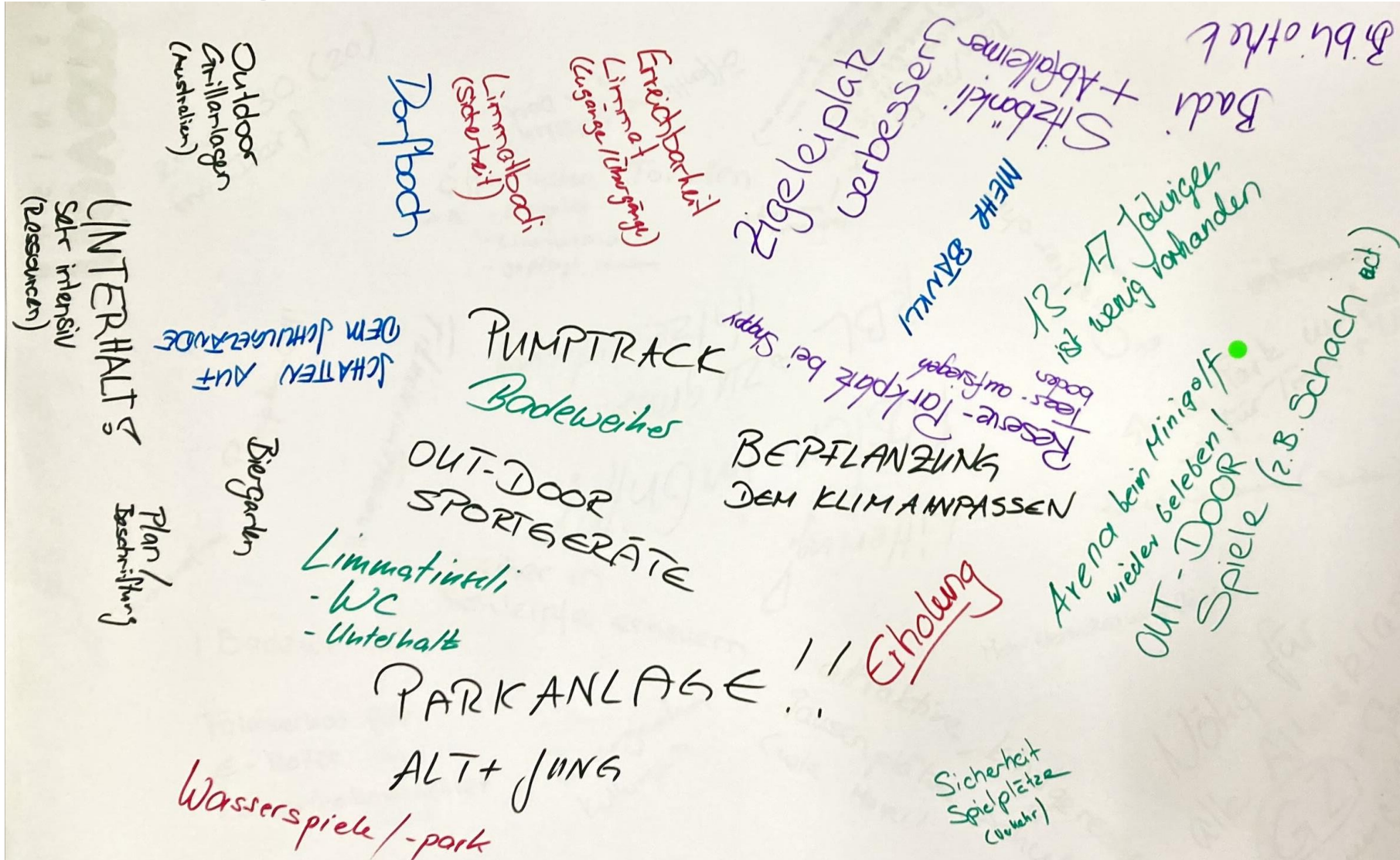
# Wichtigste Rückmeldungen und Hinweise

- 30 **UNTERTHALT SPORTPLÄTZE verbessern**
  - Bestehendes aufwerten (Sportplätze, Spielplätze, Wege)
  - Kosten unter Kontrolle halten
- Unterhalt aller Anlagen
- 23 **Verbindung an Limmatt von "Dorf" (Fußgänger / Velo)**
  - BADESTELLE LIMMAT (ZUGANG)
  - Limmatt-Zugänge schaffen die einfach zu begehen sind
  - Limmattläusen + Flussbad schaffen
- 23 **Für alle Altersklassen**
  - Freizeitaktivität, Verweilzone
- 20 **Heitersberg "ausbauen"**
  - Spielplatz, Turm, Bistro, Bänke, Park
  - Erlebnispfad, Out-Door Fitness

- 14 **Toiletten**
  - WC-Anlagen in Plätzen + bei Parks
- 13 **Natur-Badi und Biotope an der Limmatt und/oder Dorfbach**
  - mehr offene Wasseroberflächen (Wehce, Brunnen)
- 13 **Gemeinschaftszentren (GZ)**
  - für alle Generationen mit Schuppen, Bänken, Toiletten, Spielplatz, Wasser ev. Sport wie Canoe/Kanu, Pumptrack und Biotop
- 10 **MITTAGSPAUSEN-PLATZ FÜR GEWERBE**
- 10 **Renaturierung Dorfbach (System Aue / Schwammzone)**
- 8 **Arena Tivoli (Freizeitpark)**
  - (auch weil Tivoli Garden neu kommt)

- 7 **Natürliche Beschilderung in allen öffentlichen Anlagen (Schulen, Parks etc.)**
- 6 **Signalisation**
  - z.B. Veloweg, Feuerstellen, Begehrtheit Pollinator, Rollstuhl
- 6 **FUSSGÄNGER FREUNDLICHE WEGE (FÜR ROLLSTÜHLE & KINDERWAGEN), OHNE STUFEN/LIFTE ETC.**
  - Langsamverkehrsverbindungen (Fußwege, Velowege) Beschilderung
- 6 **QUARTIER LANGACKER "DURCHGÄNGIG" MACHEN**
  - ZÄUNE ENTFERNEN
  - WEGE AUFWERTEN
- 2 **Öffentliche Feuerstellen**
  - (Beschilderung, Plan, Unterhalt, Menge)

# Anhang: die «Tischtücher»





## Was ist uns wichtig?

- Alle Altersgruppen werden abgedeckt
- Freiräume werden gepflegt + unterhalten
- Freiräume in ganz Spielbereich verteilt
- Wiese Astkühl- und Rollator-tauglich
- Budget definieren
- Spielplätze sollen unterhalten werden
- Rückplatzstellen - Entsorgungstellen pflegen

## Was haben wir genug?

- Spielplätze
- Vita Parcours
- Minisport

## Bedürfnisse!

- Begegnungszone mit „Laderechthe“
- Gedeckle (Nach) Begegnungszonen
- Grillplätze im „Prif“ mit Gas
- Outdoor Fitnesscenter
- Winterfest Begegnungszone mit Feuerstelle
- öffentlicher Skatepark - Pumptrack
- öffentliche WC's in den Begegnungszonen
- Ebene +1 für Strassenüberquerung weiter knieieren

## Gefahren / Risk!

- Sachbeschädigungen
- Kostendach

## Was braucht Sport in Zukunft?

- Anwohner die das Geschriebene Schätzen
- Intelligentes Licht
- Gute Belichtung der Sportplätze

## Konkret!

- Beispielplatz für diverse Altersgruppen (z.B. in Stadt)
- Outdoor Fitnesscenter mit Geräten (Bsp. Tjietken Almond)
- Stadtgrün
- Flachdachbegrünung
- Grünbepflanzung (Bäume) - BaumAlten
- Alle Begegnungszonen aufleben lassen
- Outdoor-Spiele wie Schach, Boccia
- Openair-Wiese
- Limmatweg zugänglicher machen
- Limmatalassen attr. mit Fibestock

zone 30 (20)  
im Dorf

öffentliche Toiletten  
z.B. - Ziegel  
- Liniment  
- gepflegt, sauber

öffentliche Grillstellen "im Dorf"  
Raum/Platz für junge Erwachsene  
↳ gedeckter Tisch  
Social Area (2-25 Jahre)  
Wohnende (Praktikum)

Partier ohne Zune

Skater-Park multifunktional  
→ für Trotti + Velo  
Zu wenig Bäume (Schatten)

RBL zu grosse  
Hitze Wirkung  
Kosten im Gntis

Barrierefrei  
Pumptrack

Fitness im Tier

weiher in Schleife erneuern

Littering

Mehr Versickerungsflächen

1 Badeweiher

Fahrverbot für E-Roller im Naherholungsgebiet

Biergarten  
Kulturplatz

attraktive, kindgerechte Pausenplätze Schule (wie Havel)

Nötig für alle Altersklassen ein GZ = Sem.zentrum  
Befragung für Mütter, Väter, Kinder



Friedhof  
Begrabungszone  
als Begräbnis  
gelassen

PUMPTRACK

SITZGELEGENHEITEN  
SCHAFFEN AUF  
DEM SCHULGEBÄUDE

Außenbereich  
Vorlesung  
Langschläger  
Kochkessel  
Kocher

GZ!

Park mit Skaterpark (neu)  
Kafi mit schattigem Platz  
Mehr Grillstellen

Strassenränder: ökol. aufwerten ->  
Müllstreifen  
Rasenränder (z.B. Spor/Biblioth.) ->  
in Blühende Liene umwandeln/aufwerten!

Park (Nale Stopp/Gründelhaus)  
• Brauen mit Wasser  
• Dorfende als Dorfzentrum  
+ Skatensender mit Bank  
+ Bistrot

Restaurants  
Biergarten  
Mehr Bldg!

Badeweiher  
(kein Fluss)

BANKEN AUF  
DEM STADT-DACH

Bessere Waldverbindung  
zwischen Killwangen/Sp

Stilnup bei Badn bei  
IKEA

Hochzeit z.B. bei Bibliothek  
- ganzes Platz vor Biblio  
und Kaffee konnte aufgewertet  
werden für ein Treffpunkt

- Verbindung Dorfkeren zur Limmat
- Spazierweg Waldrand
- Veloweg zum TIVOLI
- attraktivere Umgebung Limmat
- Flachdächer begrünen
- öffentliche WC's (z.B. Franzosenweihen)
- mehr Abfallimer



Arena bei der  
Mini-golf-Anlage  
nutzen: (Grundwasser) z  
Schilder-Hinweistafeln  
zum Vita-Parcours!

Dorfbaul-  
Unterführung!  
Geräcke!  
Wasser +  
Beleuchtung!

① Schwammzone  
Kari-Schluff  
Renaturierung  
Dorfbaul

Kunstfasern  
(C-Platz +  
Afu + Ki. Afu)

② Parkanlage mit  
Bäumen, Weiden, Büschen,  
Kleinem Biotop, Bänken  
(Bsp. Uferfeld-Bänke in  
Zona) als Begrünungs-  
zone

Keine geschlossene  
Zäune (Bsp. Skatepark)

Skatepark muss  
öffentlich zugänglich  
sein, besteht von Skatepark  
on Pumptrack

WC-Anlagen +  
Park-Sitzgelegenheiten  
bei den öffentlichen  
Plätzen (Fanzonenweide,  
Spielplätze, Linnet, etc.)

Bestehendes aufwerten  
halten  
Kosten unter Kontrolle

Aufwertung der  
Sportanlagen  
(kein guter  
Zustand)  
→ Ziegelei, Seefeld  
Hasel

Bäume  
Schattensplätze  
Teesucht  
Bewusst  
(für Altsiedler  
Brandt Teerweg)

- Bestehende Angebote  
# besser bekannt  
z.B. Minigolf, Volleyball etc.

"Zusätzlich:  
Sportplatz  
Stadion"

AUSSENRAUM DEM  
JUGENDLICHE FÜR  
ZUGÄNGLICH MACHEN  
-> SIMECKE, OUTDOOR SPORTANLAGE

MEHR SITZPLÄTZE  
• SITZBÄNKE AM WALDRAUD  
BEI GELISTELLEN  
" AN DER BAHNHOFSTRASSE  
" QUARTIER HASEL  
" AN DER POSTSTRASSE

- WASSERFLÄCHEN FÜR  
AMPHIBIEN  
- BIOTOP

BELEGUNGSRAUM FÜR  
JUGENDLICHE  
-> SITZPLÄTZE (GARDEN)  
GEWISSE  
PUNKTRACK

FLACHDÄCHER BEGRÜNEN

SPIELPLATZ FÜR  
KINDER SIND KEINE  
SPIELPLATZ FÜR  
JUGENDLICHE

ÖFFENTLICHE WC'S

SKATEPARK  
ÖFFENTLICH  
ZUGÄNGLICH  
MACHEN

OUTDOOR-SPORTANLAGE  
PUNKTRACK  
BOULDERN

UNTERHALT PFLEGE  
DER ANLAGEN  
(BOURG TRAGEN)

BEWEGUNGSGEGEBEN  
FÜR KINDER  
-> NICHT NUR RÜCKEN UND  
SCHAUSELN

KINDER + JUGENDLICHE  
IN FREIZEIT  
EINGEBEN  
-> PATRIARCHAL  
STRUKTUREN  
EINGEBEN



Schatkapsel /  
Schulareale /  
allgemein

Wasserspiele /  
Badi

Liegeflächen  
auf öffentlichen  
Plätzen / Badi

Begrünung  
der Flachdächer

Bibliothek  
"antibank / Café"

Weg vom Zentrum  
zu Umland / Langen-  
gründlich  
liegender - Schatten durch  
Bäume

Stadtspark  
Dietikon  
siehe bei Stadtmall

Urban Gardening

Dach auf dem  
Shopping Center!

Treppe vom Althaus  
zum Vita-Parcours  
sicher machen, als  
Zugang zum

Skulpturenweg  
zum  
Franzosen-  
weiher

Trennbare  
Abfalllinie  
siehe Beispiel  
SBB / Stadt Dietikon

Staterpark Abrissen  
Stadtspark Baucen!

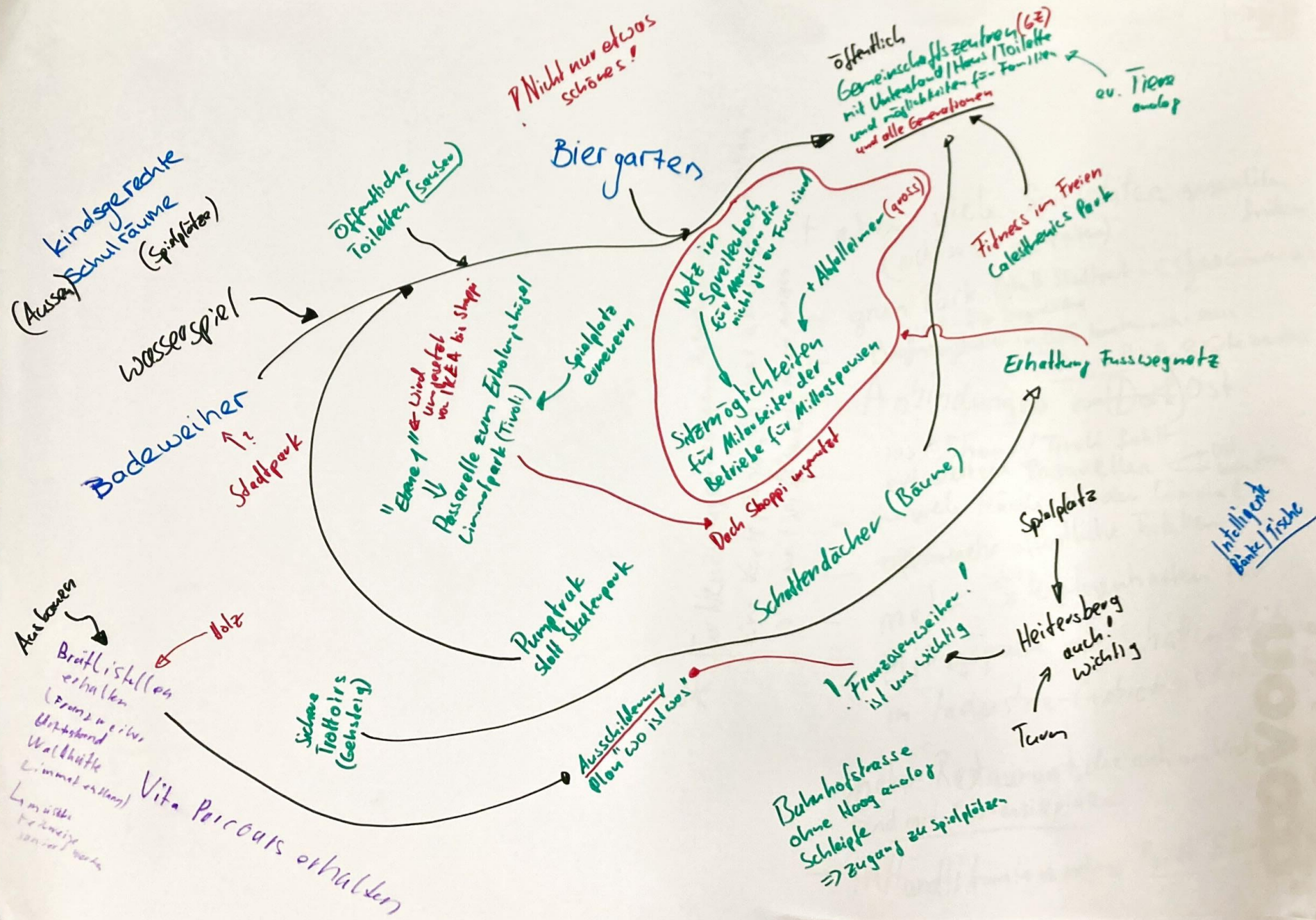
Intelligente Bänke!  
Solar / USB / USB-c  
Lader

Stehes  
Gartens  
Kunststrasse?

"Green Güter"  
in Gärten von  
Spezialwerk

Freizeitpark  
Trocken-  
Tropen  
Landschaft  
Park  
mit Weg  
Tiere  
Hirs und Alge

Spielplatz  
Langacker  
&  
Spielplatz  
Spielplatz  
Spielplatz





\* für Neuzugänge oder neue Arbeitnehmer  
eine Karte, Hinweise was es überhaupt schon  
gibt: wä. | Spi. | ~~Sp.~~ bereits schon einiges.

+ eher viele Spielplätze gesentlicher  
(nicht so gut unterhalten) früher

- grün Park (statt Stadtpark v. CS) (statt Casino Park Baden)  
gross für Jugendliche  
- Begegnungstätten im Dorf könnten mehr sein  
- keine Grillstellen & Parks zentral

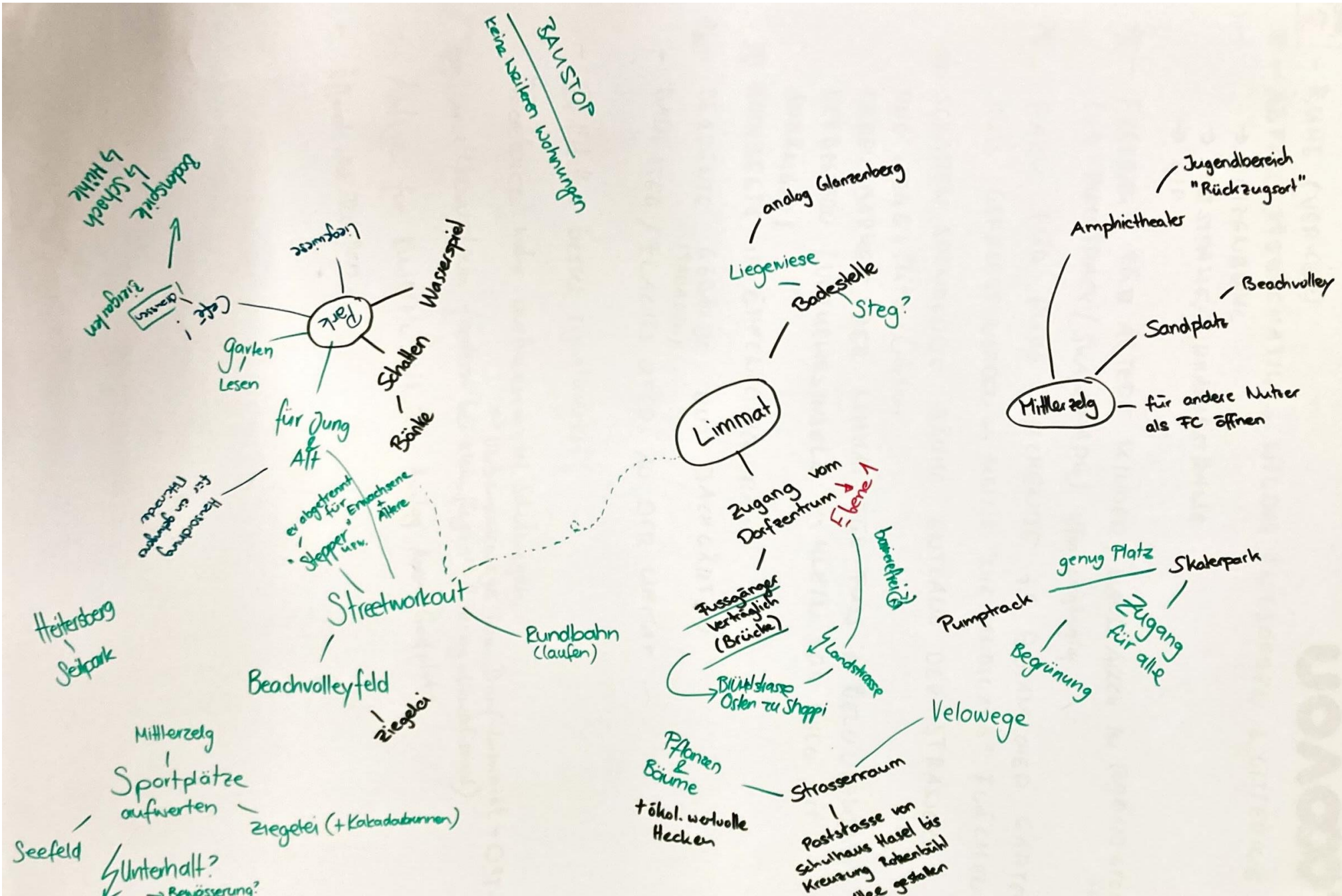
- Anbindung von ~~Dorf~~ Ost

ins Shoppi/Tiroler fehlt...  
ext. weitere Paravellen → Ost  
→ Industrie

- zu viele Hunde an der Limmat  
- ~~offen~~ mehr öffentliche Toiletten  
- mehr Sitzgelegenheiten für  
Mittagspause mit Schattenplätze  
im Industrie-Gebiet bis Killw. BHP

- mehr Restaurant, die auch am Weekend offen  
sind mit Gartensitzplätzen

- im Händli könnte es mehr "Parkli" & Pausensitzplätze  
geben





- Sportplätze vom FC Speyerbach sind oft nicht attraktiv.
- Refektoriet ist klein + alt.
- Bootdock Anlage finde ich nicht attraktiv, für die Fläche + optische Gestaltung fehlt.
- Regen, kann man nicht ausbauen + Vandalismus macht es noch schlimmer

Ebene A Shopping - Tivoli Garten!  
 Ortsplan für Naherholung  
 Liniennetzbadestelle

Fusswege entlang Unterhalt  
 Sportplatz Zentrumstrasse Ost/Zentrum  
 Rollstuhlgänge, glatt  
 Industriemittagspausenflächen  
 Strassenschächte als Tretfallen

Licht Wegbeleuchtung!  
 Rumpfen nicht erstellen!

Fachliche Unterhalt offen Höcker Grünflächen  
 (Ausbildungs Bauamtspersonal)  
 Bewegungszonen  
 Sitzgelegenheiten  
 Toiletten

Lichtverschmutzung  
 Strassenbeleuchtung mit Bewegungsmelder für ruhige Ecken

Weg Dorfbock auf Höhe Landstrasse ist eine Zumutung! Schmal, Dunkel bei mehr Wasser: nicht begehbar!!

Jugendliche 12-18 Jahre trifft Schwammstadt  
 Wasser im Siedlungsraum nicht nur Brunnen  
 Planschflächen für Kleinkinder (Erläuterung Natur)  
 Signalisation für Erholung  
 Biodiversität  
 Weniger Baumverlust  
 Wildtierkorridore 19er, 20er, usw.  
 Dachbegrünung  
 Liniennetz aufwertung

mehr Raum, Treffpunkt für Jugendliche  
 hohe Häuser/Hochhäuser = hohe Bäume  
 mehr einheimische Bäume, Sträucher, Stauden  
 mehr unversiegelte Böden  
 Wasser in Form von Schwimmteich im Stadtpark  
 weites, Outdoor-Cafe  
 viel Stadt Bäder  
 Biergarten  
 Kaudonaler Grünraum  
 Huteweg - Aftberg  
 Rüssel - Läger  
 Dorf nie eingeschränkt werden  
 Das Fixumkonzept hat auch für Kilwanger seine Bedeutung!

- RUHE (VERMIDR)
- \* - ABFALL PROBLEMATIK → WILDES ENTSORGEN & LITTERING
  - ROTPENGÜHL
  - POSTSTRASSE/GIRKALDOSTRASSE
  - GIR
- \* - FREIRAUM FÜR ÄLTERE KINDER, WENN AUCH IN RAUMGEBIET SEIN  
(z.B. PUMATRACK / SKATEPARK) offen zugänglich
- \* - PARK FÜR RUHE SUCHENDE z.B. BOTANISCHER GARTEN  
MUSS GEPFLEGT WERDEN → KEINE "NIEMANDSLAND" FLÄCHEN
- SCHATTEN SPENDENDE BÄUME ENTLANG DER STRASSEN  
UND WEGE + Plättchen + Gärten
- ERREICHBARKEIT DER LIMMAT FÜR FUSS & VEUVERKEHR  
VERBESSERN (VERKEHRSINSELN 74 KLEIN FÜR VEU MIT  
ANHÄNGER)
- \* HOCHBEETE IM ÖFFENTLICHEN RAUM
- \* BEGRÜNTE GEBÄUDE UND DACHGÄRTEN  
(TAWADEU)
- BADESTEG / FLACHES UFER AN DER LIMMAT
- Grillstellen besser signalisieren
- Trottoire mehr ausbauen => bei Schulwegen,  
=> Verbindungswege vom Dorf-Limmat + OST-HEG
- \* - Umweltbewusstsein fördern bei klein, jung + alt (Littering + Vandalismus)
- Anlage für Kunst/Musik/Kultur Analog Arena Golfplatz
- öffentliche Toiletten